

Kanton St. Gallen INTERNATIONALE RHEINREGULIERUNG Gemeinde Oberriet

# Interventionspiste Alpenrhein

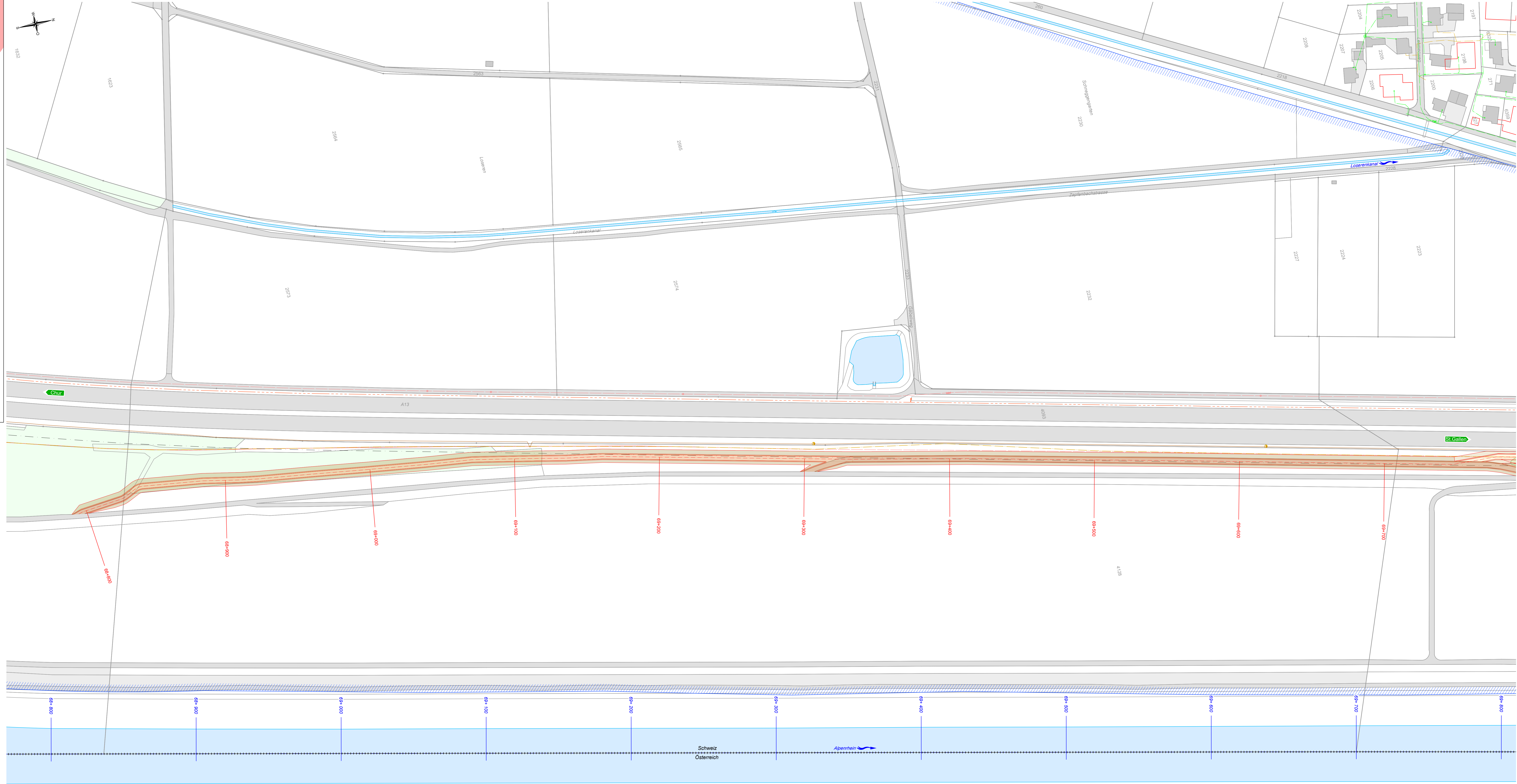
**Abschnitt Loseren bis Zoll Kriessern**  
km 68+ 790 bis km 73+ 500

Situation 1:1'000  
Teil 1, km 68+ 790 bis 69+ 750

Ausfertigung für		Projekt Nr.	Plan Nr.	Beilage Nr.
		44698.231	103	
Studie / Konzept	Entw.	Gez.	Gepr.	Datum
Vorprojekt	rsu	is / apl	rf0	09.08.2024
Bauplan				
Auftraggeber				
Submission				
Ausführungsprojekt				
Abschlussakt				

**BÄNZIGER**  
PLANBÜRO  
Stadelstrasse 44  
9463 Oberriet  
Tel. 071 763 80 80  
www.bp-bzg.ch



44698\_Vorprojekt\_Studienweg\_Zoll\_Kriessern.dwg  
Format: 60 x 126 0.756 m²



## Legende

- Projekt Interventionspiste
- Projekt Anpassung
- Projekt Bankett
- Projekt Böschung
- Projekt Interventionspiste, nachträglich zu bewilligen
- Projekt Bankett, nachträglich zu bewilligen
- Projekt Böschung, nachträglich zu bewilligen
- Projekt Achse Interventionspiste
- Stationierung Interventionspiste
- best. Interventionspiste
- best. Achse Alpenrhein
- 70+ 000 best. km Alpenrhein
- best. Gas / Trassemarkierung
- best. Elektro
- best. Elektro Freileitung / Mast
- best. Wasser
- best. Swisscom
- best. UPC
- best. Regenabwasser
- best. Mischabwasser
- best. Schmutzabwasser
- best. Strasse / Weg
- best. Vorplatz
- best. Gebäude
- best. Gewässer / Biotope
- best. Basiswald
- best. Einzelbäume / Buschgruppen
- best. Wildzaun
- Grundwasserschutzareal
- Baulinie, N13
- Landesgrenze





Kanton St.Gallen INTERNATIONALE RHEINREGULIERUNG Gemeinde Oberriet

# Interventionspiste Alpenrhein

**Abschnitt Loseren bis Zoll Kriessern**  
km 68+ 790 bis km 73+ 500

**Situation 1:1'000**  
Teil 2, km 69+ 750 bis 70+ 400

Ausfertigung für

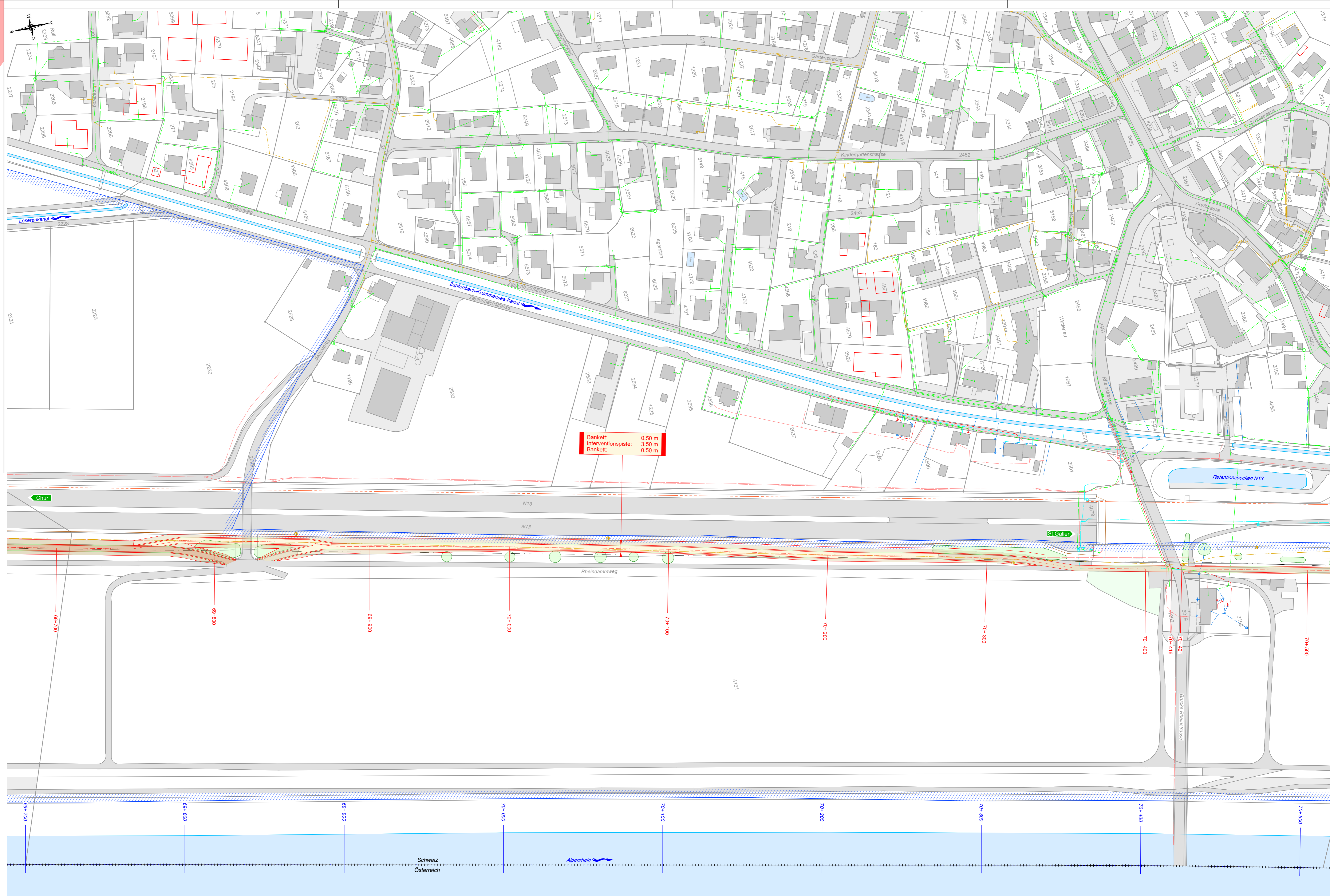
Projekt Nr.	Plan Nr.	Beilage Nr.
44698.231	104	
Entw.	Gez.	Gepr.
rsu	is / apl	ru
		Datum
		09.08.2024
44698 - Vorprojekt Studienweg - Zoll Kriessern.dwg		
Format	60 x 105	0.630 m <sup>2</sup>



I:\44698\_RLD\Interventionspiste\20\_Plan\02\_Auftrag\04\0231\_Studienweg\_Zoll\_Kriessern\44698\_Vorprojekt\_Studienweg\_Zoll\_Kriessern.dwg



## Legende

- Projekt Interventionspiste
- Projekt Anpassung
- Projekt Bankett
- Projekt Böschung
- Projekt Interventionspiste, nachträglich zu be
- Projekt Bankett, nachträglich zu bewilligen
- Projekt Böschung, nachträglich zu bewilligen
- Projekt Achse Interventionspiste
- Stationierung Interventionspiste
- best. Interventionspiste
- best. Achse Alpenrhein
- best. km Alpenrhein
- best. Gas / Trassemarkierung
- best. Elektro
- best. Elektro Freileitung / Mast
- best. Wasser
- best. Swisscom
- best. UPC
- best. Regenabwasser
- best. Mischabwasser
- best. Schmutzabwasser
- best. Strasse / Weg
- best. Vorplatz
- best. Gebäude
- best. Gewässer / Biotope
- best. Basiswald
- best. Einzelbäume / Buschgruppen
- best. Wildzaun
- Grundwasserschutzareal



Schweiz  
Österreich





# Interventionspiste Alpenrhein

**Abschnitt Loseren bis Zoll Kriessern**  
km 68+ 790 bis km 73+ 500

Situation 1:1'000  
Teil 3, km 70+ 400 bis 71+ 300

Ausfertigung für	Projekt Nr.	Plan Nr.	Beilage Nr.
Studie / Konzept	44698.231	105	
Vorprojekt	Entw.	Gez.	Datum
Baugenieur	rsu	is / apl	09.08.2024
Auflageprojekt			
Submission			
Ausführungsprojekt			
Abschlussakt			

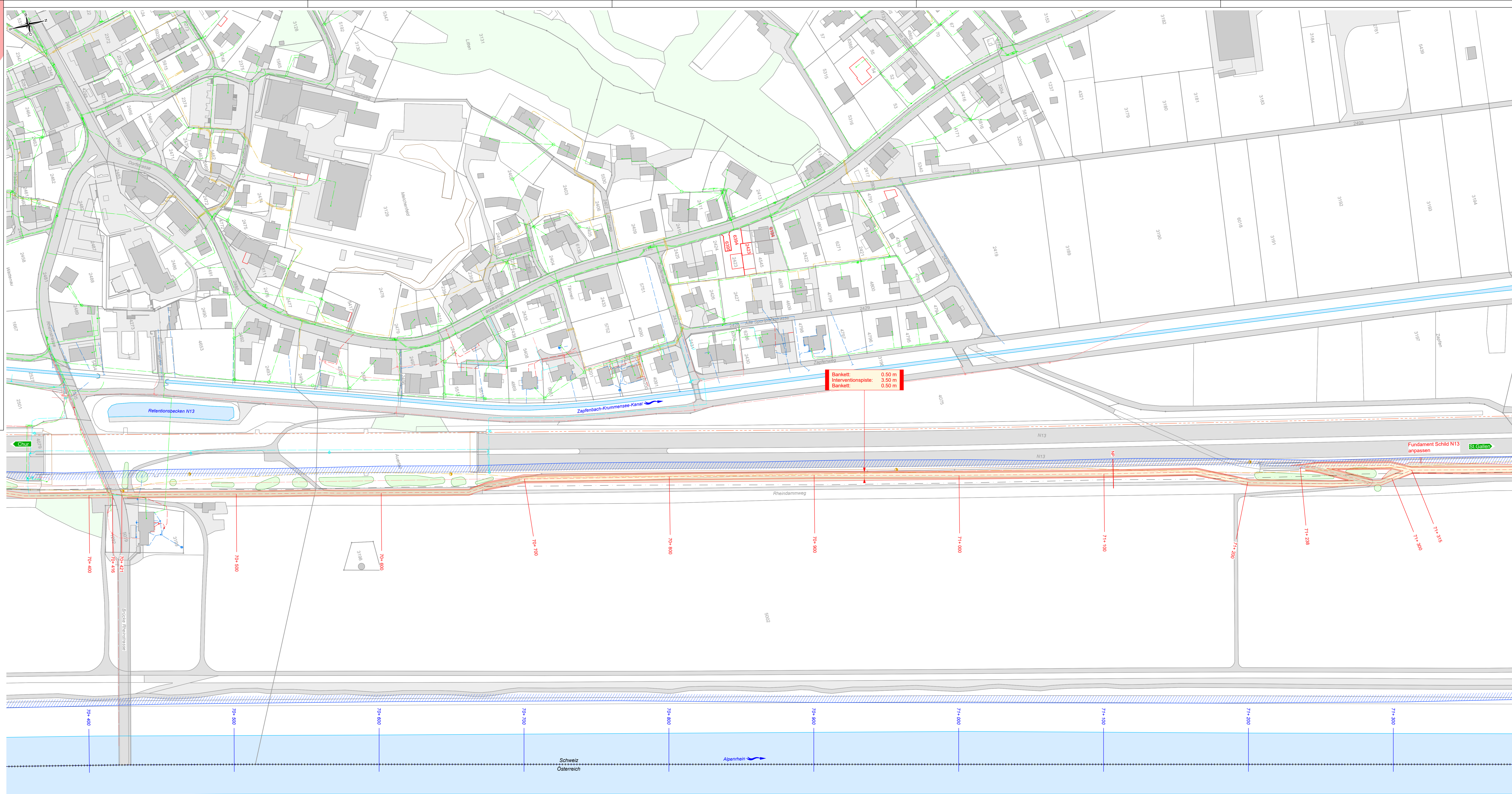
**BÄNZIGER**  
PLANBÜRO

Stadelstrasse 44  
8463 Oberriet  
Tel. 071 763 80 80  
www.bp-rg.ch

44698 - Vorprojekt Studienweg - Zoll Kriessern.dwg  
Format 60 x 126 0.756 m²

## Legende

- Projekt Interventionspiste
- Projekt Anpassung
- Projekt Bankett
- Projekt Böschung
- Projekt Achse Interventionspiste
- Stationierung Interventionspiste
- best. Interventionspiste
- best. Achse Alpenrhein
- best. km Alpenrhein
- best. Gas / Trassemarkierung
- best. Elektro
- best. Elektro Freileitung / Mast
- best. Wasser
- best. Swisscom
- best. UPC
- best. Regenabwasser
- best. Mischabwasser
- best. Schmutzabwasser
- best. Strasse / Weg
- best. Vorplatz
- best. Gebäude
- best. Gewässer / Biotope
- best. Wald
- best. Einzelbäume / Buschgruppen
- best. Wildzaun
- Grundwasserschutzareal
- Baulinie, N13
- Landesgrenze






Bankett: 0.50 m  
Interventionspiste: 3.50 m  
Bankett: 0.50 m

Fundament Schild N13 anpassen

Schweiz  
Österreich





Kanton St.Gallen INTERNATIONALE RHEINREGULIERUNG Gemeinde Oberriet

# Interventionspiste Alpenrhein

**Abschnitt Loseren bis Zoll Kriessern**  
km 68+ 790 bis km 73+ 500

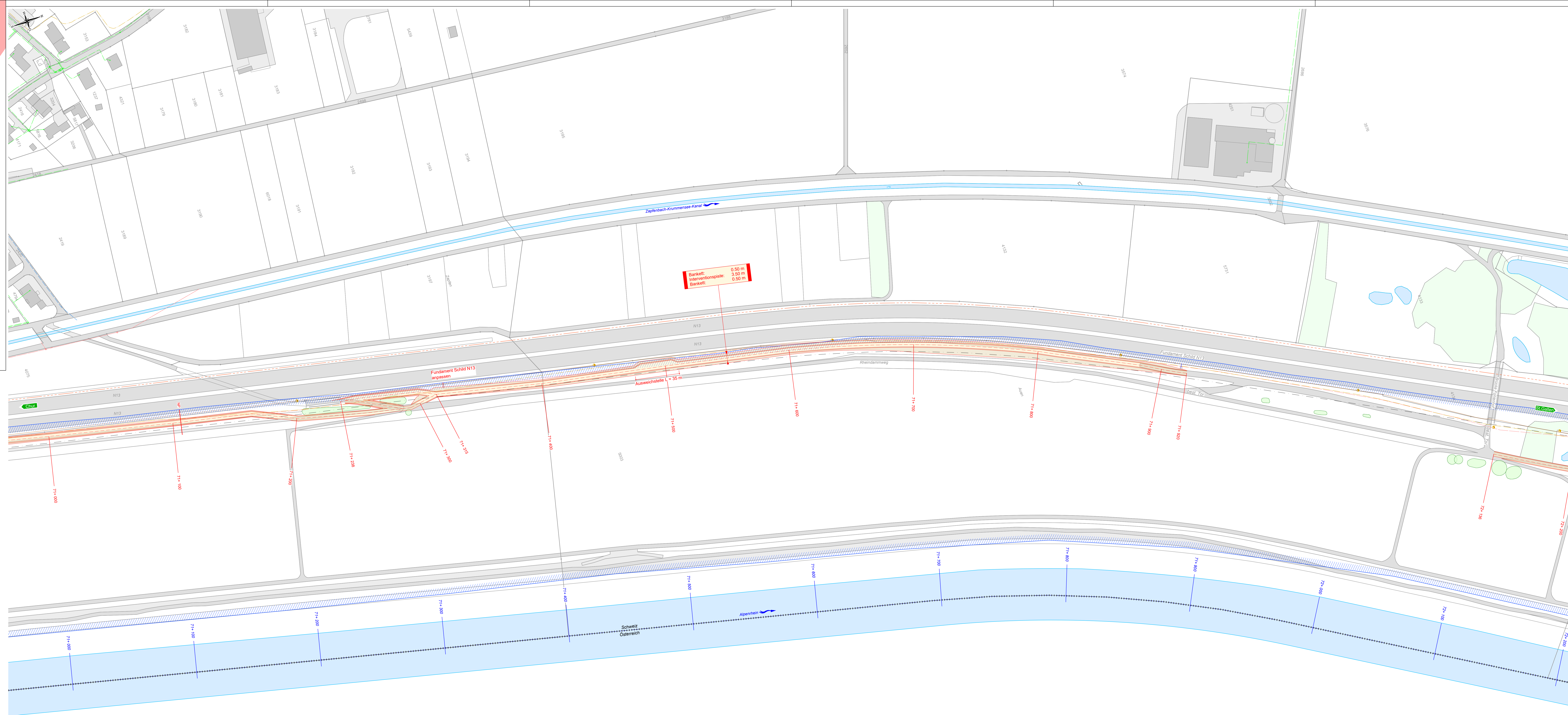
**Situation 1:1'000**  
Teil 4, km 71+ 300 bis 72+ 100

Ausfertigung für	Projekt Nr.	Plan Nr.	Bolage Nr.
	44698.231	106	
Studie / Konzept	Entw.	Gez.	Gepr.
Vorprojekt	rsu	is / apt	ru
Bauplan			
Auftraggeber			
Submission			
Ausführungsprojekt			
Abschlussakt			
	Format	60 x 147	0.982 m <sup>2</sup>

44698\_RL\_Schweizerregulierung\_Plan02\_Kuldegrund02\_Situation4\_Zoll Kriessern0406\_Vorgangstudie\_Zoll Kriessern.dwg

## Legende

- Projekt Interventionspiste
- Projekt Anpassung
- Projekt Bankett
- Projekt Böschung
- Projekt Achse Interventionspiste
- Stationierung Interventionspiste
- best. Interventionspiste
- best. Achse Alpenrhein
- best. km Alpenrhein
- best. Gas / Trassemarkierung
- best. Elektro
- best. Elektro Freileitung / Mast
- best. Wasser
- best. Swisscom
- best. UPC
- best. Regenabwasser
- best. Mischabwasser
- best. Schmutzabwasser
- best. Strasse / Weg
- best. Vorplatz
- best. Gebäude
- best. Gewässer / Biotope
- best. Wald
- best. Einzelbäume / Buschgruppen
- best. Wildzaun
- Grundwasserschutzareal
- Baulinie, N13
- Landesgrenze





# Interventionspiste Alpenrhein

Abschnitt Loseren bis Zoll Kriessern  
km 68+ 790 bis km 73+ 500

Situation 1:1'000  
Teil 5, km 72+ 100 bis 73+ 500

Ausfertigung für	Projekt-Nr. 44698.231	Plan-Nr. 107	Beilage Nr.
Stadium / Konzept	Entw.	Gez.	Gepr.
Vorprojekt	19/0	15 / apr	19/0
Bauplan			09.08.2024
Auftraggeber	BÄNZIGER		
Substraktion	44698 - Vorprojekt Studienleg. Zoll Kriessern (zug)		
Ausführungsprojekt	Format 60 x 90 1:000 m		
Abschlussakten			

- Legende**
- Projekt Interventionspiste
  - Projekt Anpassung
  - Projekt Bankett
  - Projekt Böschung
  - Projekt Achse Interventionspiste
  - Stationierung Interventionspiste
  - best. Interventionspiste
  - best. Achse Alpenrhein
  - best. km Alpenrhein
  - best. Gas / Trassemarkierung
  - best. Elektro
  - best. Elektro Freileitung / Mast
  - best. Wasser
  - best. Swisscom
  - best. UPC
  - best. Regenabwasser
  - best. Mischabwasser
  - best. Schmutzabwasser
  - best. Strasse / Weg
  - best. Vorplatz
  - best. Gebäude
  - best. Gewässer / Biotop
  - best. Wald
  - best. Einzelbäume / Buschgruppen
  - best. Wildzaun
  - Grundwasserschutzareal
  - Baulinie, N13
  - Landesgrenze

